



NOVEDADES EN POBLACIÓN

REVISTA ESPECIALIZADA EN TEMAS DE POBLACIÓN

Año 1

Número 1

enero-junio 2005

**“DIFUSIÓN DE LOS RESULTADOS CIENTÍFICOS:
DE LA NECESIDAD A LA REALIDAD”**

NOVEDADES EN POBLACIÓN

DIRECTORA:

Dra. Otilia Barros Díaz

DIRECTORA EJECUTIVA:

Dra. María Elena Benítez Pérez

EDITORIA JEFA:

Lic. Yolanda Morejón Bravo

EDICIÓN Y DISEÑO:

Irma Muñoz Vítores

WEBMASTER:

Lic. Alejandro Sánchez Ravelo

CONSEJO ASESOR DEL NÚMERO:

Dra. María Elena Benítez Pérez

Dra. Sonia I. Casasús Cervera

Dr. Raúl Hernández Castellón

Dra. Norma Montes Rodríguez

REDACCIÓN:

*Centro de Estudios Demográficos
de la Universidad de La Habana
Avenida 41 #2003 e 20 y 22, Playa,
Ciudad de La Habana.*

Telefs: 202 81 41

202 81 85

202 82 61

Fax: (537) 204 06 30

Email: biblioteca@cedem.uh.cu

*Publicación semestral especializada en temas de
población. Los artículos publicados en esta revista
poseen la aprobación del Consejo Científico del
CEDEM y son un reflejo del punto de vista de los
autores.*

ISSN: en tramitación

CARTA DE LA DIRECTORA:

El Centro de Estudios Demográficos (CEDEM) es una institución de investigación, formación, capacitación y difusión de todo aquello relacionado con la población. Perteneció a la Universidad de La Habana, Cuba. Fue creado el 9 de febrero de 1972, y desde sus inicios tiene entre sus objetivos fundamentales la enseñanza académica de la demografía y las interrelaciones entre población y desarrollo, la investigación sobre la población como categoría demográficamente identificable y la información científica relacionada con estas temáticas.

El CEDEM se ha consolidado como un centro de excelencia académica e investigativa, lo que ha sido reconocido por la comunidad científica tanto nacional como internacional. Cuenta con un claustro de profesores e investigadores de alto nivel científico, de los cuales, el 87,5 % ha alcanzado el grado de Doctor o Master. Dispone del uso de las nuevas tecnologías en su equipamiento y de una biblioteca especializada con bibliografía actualizada en temas demográficos.

La difusión de los resultados de investigación resulta siempre de gran importancia porque cierra el círculo deseado para cualquier trabajo. Por eso, nos complace celebrar el aniversario XXIII de la creación del CEDEM, con la publicación del primer número de la *Revista Especializada en Temas de Población*. Los invitamos a su lectura. Confiamos sirva de ejemplo de cómo trabajamos en CEDEM.

Nos interesa mucho su opinión y los invitamos a publicar con nosotros. Contactenos:

**CENTRO DE ESTUDIOS DEMOGRAFICOS
UNIVERSIDAD DE LA HABANA**

**Avenida # 41 N° 2003, esquina a 20.
Municipio Playa. Ciudad de La Habana, Cuba**

**Teléfonos: (537) 202-8141, 202-8185, 202-8261
E-mail: biblioteca@cedem.uh.cu**

Aproximación a la diferenciación espacial de indicadores demográficos seleccionados para la población rural cubana

Autor: MSc. Arnoldo Oliveros Blet
Facultad de Geografía
Universidad de La Habana
E-mail: aoliveros@geo.uh.cu

Resumen

En el presente trabajo se brindan algunas consideraciones sobre el comportamiento espacial de algunos indicadores demográficos seleccionados para la población cubana clasificada como rural a nivel municipal. Los indicadores escogidos para esta diferenciación fueron: proporción de población rural, densidad de población rural, tasa de crecimiento rural, índice de masculinidad rural, tasa bruta de natalidad rural, grado de envejecimiento de la población rural y tasa del saldo migratorio total referida solamente a la población rural. El estudio se realizó a partir de la información publicada por la Oficina Nacional de Estadísticas y están referidas al año 1999. Como resultado fundamental se observa una diferenciación, que si bien sigue algunos patrones de comportamiento espacial tradicionales, se manifiestan fenómenos relacionados con los recientes cambios que tienen lugar en nuestro país y que afectan directamente a los espacios rurales cubanos.

Consideraciones iniciales

Tradicionalmente, la población urbana de un país o territorio se ha analizado más y con una mayor profundidad debido al desarrollo urbano tan impetuoso del siglo XX. También pueden señalarse como causa de esta “marginación” de los estudios de la población rural a que casi siempre se define “lo rural “por negación de “lo urbano”; es decir, lo que no es urbano es automáticamente rural, sumando a lo anterior las grandes insuficiencias de la información sobre lo que es rural, a los diferentes criterios que se usan para medirla y a lo complicado que se hace el denominado “trabajo de campo” para obtener la información más exacta posible, que refleje verdaderamente lo que esta ocurriendo en el espacio considerado como rural.

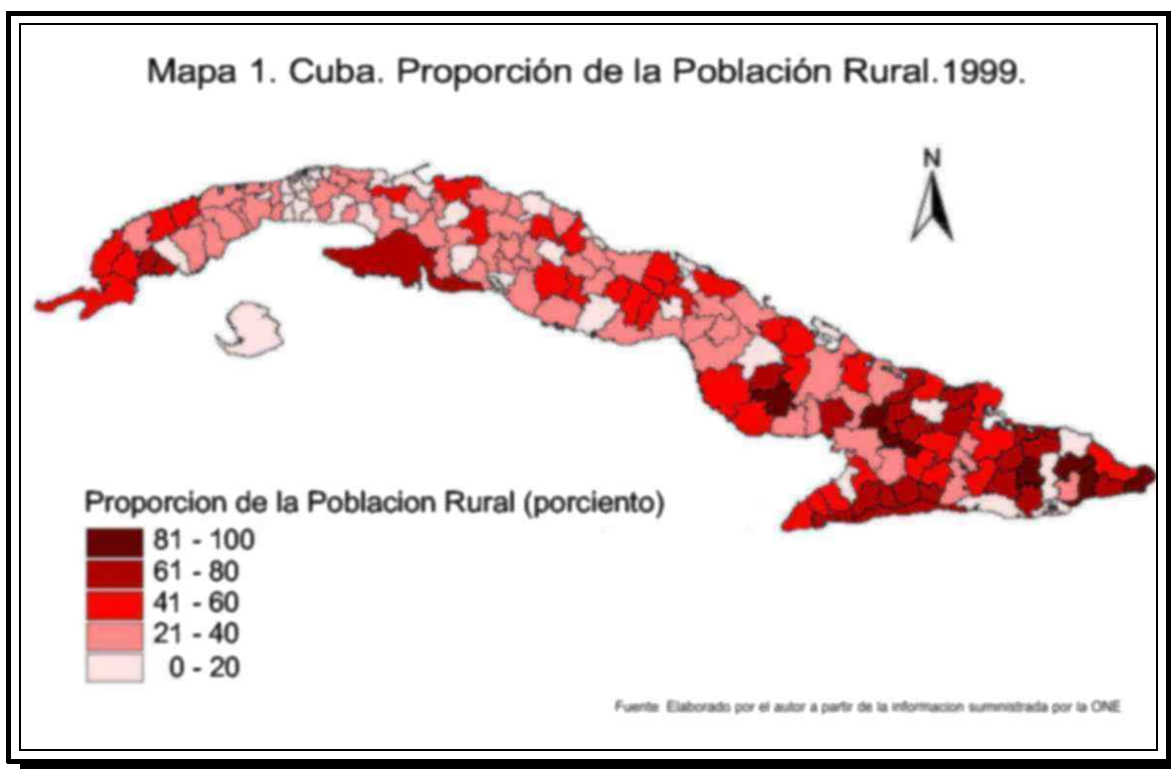
En la actualidad el campo cubano atraviesa por una compleja situación, donde la población rural tiene un importante papel y en el que se observan procesos nuevos y no tan nuevos que se manifiestan diferenciadamente en las distintas zonas o regiones de Cuba. En este contexto, algunos indicadores demográficos adquieren una diferenciación espacial interesante, por ejemplo: el crecimiento de la población rural, la relación entre

los sexos y el envejecimiento de la población. En el presente trabajo se hará sólo referencia a la distribución espacial de algunos de estos indicadores, lo que permitió llegar a la diferenciación en su comportamiento a nivel de municipios. La información utilizada procede de la Oficina Nacional de Estadística y del Instituto de Planificación Física Nacional y está referida al año 1999.

Comportamiento de los indicadores demográficos seleccionados para la población rural de Cuba

La población rural cubana en 1996 era de 2 781 940 personas (Anuario Demográfico 1997) y en 1999 de 2 767 744 personas (Anuario Demográfico 2000); cifras que representan la existencia de un decrecimiento de la población en los últimos años.

En la actualidad la población rural representa el 24.7% de la población cubana, observándose el mayor peso de ésta en la zona oriental del país.

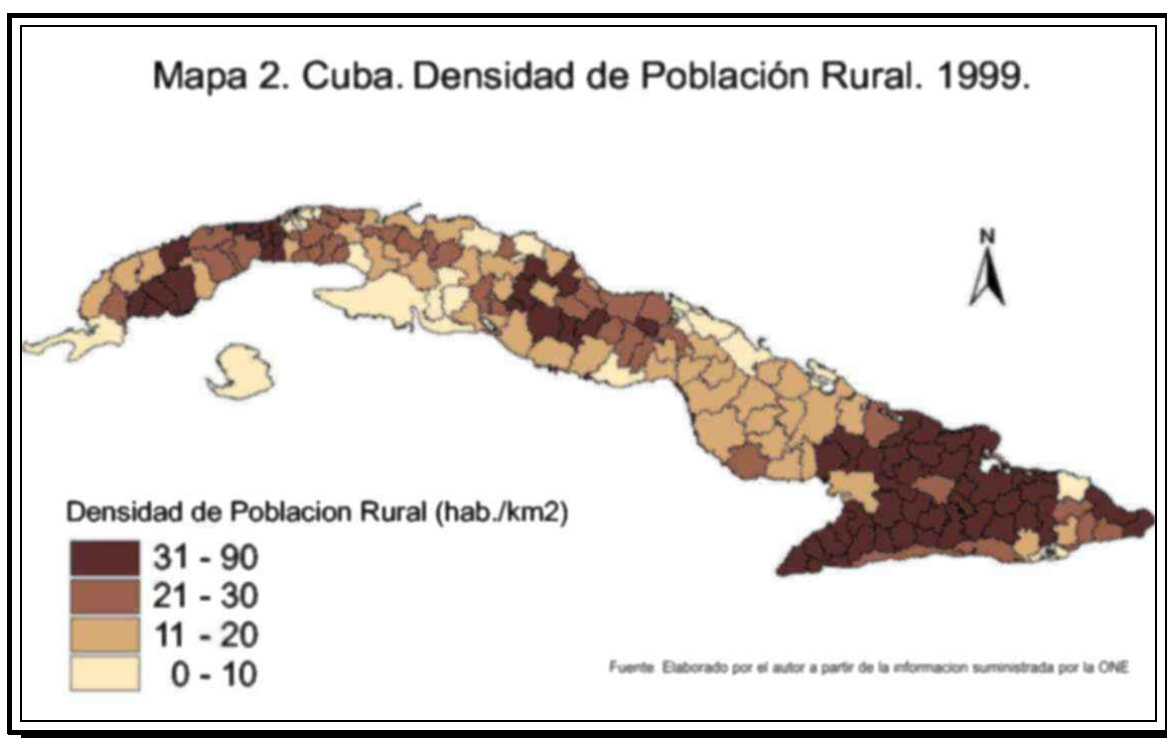


Al realizar un análisis a nivel municipal se destaca la provincia de Guantánamo con municipios como Yateras y Maisí con el 100% de su población rural (Este aspecto ha sufrido cambios a partir de los criterios vigentes en la nueva definición censal) y Niceto Pérez, El Salvador y San Antonio del Sur (con más del 76% de la población como rural).

En la provincia de Granma se destacan los municipios Cauto Cristo, Pilón, Bartolomé Masó, Buey Arriba y Guisa; en los cuales la población rural representa entre el 61-80% de la población de los municipios, existiendo un predominio de la población rural. En la provincia de Santiago de Cuba se destacan los municipios de Songo La Maya, II Frente, III Frente y Guamá; en los cuales existe un predominio de la población rural, con valores que oscilan entre el 62 y 78% (ver Mapa 1).

En las provincias occidentales el peso mayor de la población rural está en la provincia de Pinar del Río donde se destacan los municipios San Luis, con el 65% y San Juan y Martínez con el 75% de su población calificada como rural.

La densidad de población rural en Cuba es baja, con un valor de 25.4 hab./Km² , observándose los mayores valores en la zona oriental del país.

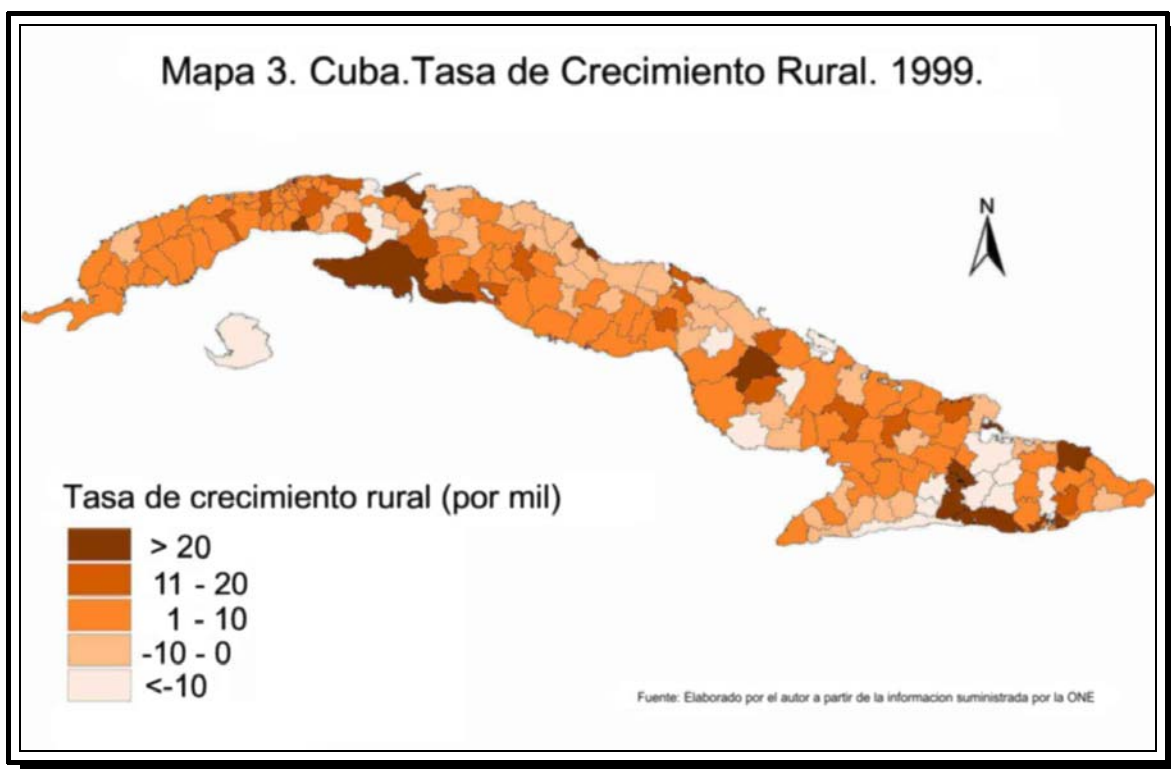


En las provincias orientales se localizan los municipios con mayores densidades de población rural, destacándose en la provincia de Santiago de Cuba, Songo La Maya, el cual posee una densidad rural de 86.2 hab./Km²; siendo éste el mayor valor del país; también son significativos los municipios Contramaestre, con 75.6 hab./Km² y III Frente con 65.4 hab./Km². En la provincia de Guantánamo se destacan El Salvador, con una densidad de 58.8 hab./Km² y Maisí con 56.3 hab./Km² (ver Mapa 2).

En la provincia de Holguín los municipios Gibara, Rafael Freire, Holguín y Calixto García, poseen densidades rurales que oscilan entre 61 y 72 hab./Km². En la provincia de Pinar del Río, los municipios San Luis (80.5 hab./Km²) y San y Juan Martínez (76.1 hab./Km²), están entre los más densamente poblados del país respecto a la población rural.

Los valores más bajos de Cuba se observan en el municipio Nuevitas (Camaguey) con 4.9 hab./Km² y Ciénaga de Zapata, en Matanzas, con 1.3 hab./Km², siendo este el de más bajo valor de Cuba.

La población rural a nivel nacional tuvo un comportamiento decreciente en el período de 1996–1999 como se planteo anteriormente. La situación se manifiesta compleja al realizar el análisis a nivel municipal; al observar el Mapa 3, se puede destacar la tendencia a que los municipios que más decrecen están en Matanzas, Villa Clara, Sancti Spíritus, Ciego de Ávila, Camagüey, Holguín, Granma, Santiago de Cuba y Guantánamo.



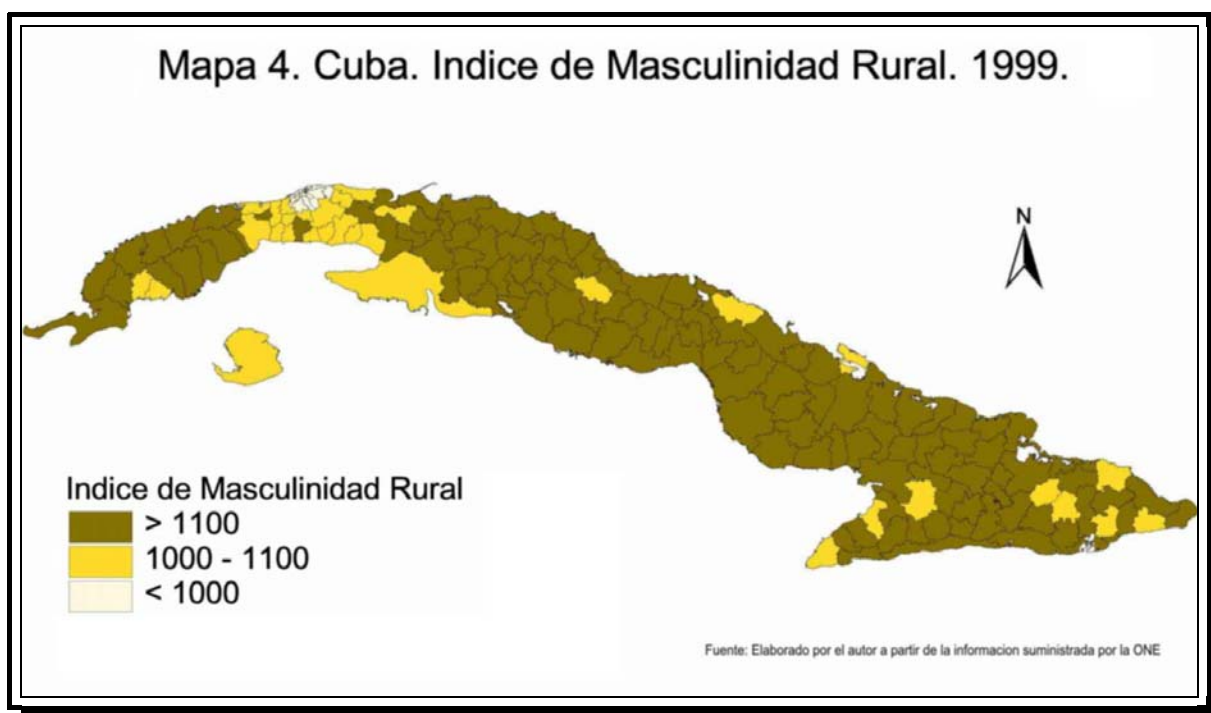
Un ejemplo de lo planteado es el municipio Nuevitas, en Camagüey, con una tasa de crecimiento de -205.93 por mil; el municipio Matanzas (cabecera provincial de la provincia Matanzas), con una tasa de crecimiento de -82.65 por mil y en Guantánamo, el municipio Guantánamo (cabecera provincial) con una tasa de crecimiento de -12.55 por mil. Una situación interesante ocurre en el municipio cabecera provincial de Santiago de Cuba, donde la población rural creció con una tasa de 477.11 por mil, la más alta del país y donde seis municipios vecinos decrecen con valores bastante fuertes como son III Frente (-41.65 por mil), Guamá (-36.9 por mil), Contra maestre (-35.12 por mil), II Frente (-11.72 por mil), Songo La Maya (-26.91 por mil) y San Luis (-19.23 por mil); lo cual indica la existencia de desequilibrios en los territorios y un probable flujo migratorio intenso hacia la cabecera municipal (Santiago de Cuba) (ver Mapa 3).

Los municipios donde la tasa de crecimiento de la población rural tienen los mayores valores son, Candelaria, en Pinar del Río, con una tasa de 14.22 por mil; Batabanó, en La Habana, con una tasa de 42.43 por mil; Cárdenas, en Matanzas, con una tasa de 59.58 por mil y Caibarién, en Villa Clara, con una tasa de 83.94 por mil. En Cienfuegos, Sancti Spíritus, Camagüey, Las Tunas y Santiago de Cuba, las cabeceras provinciales son las que presentan los mayores valores con 11.79; 7.28; 55.0; 12.13 y 477.11 por mil

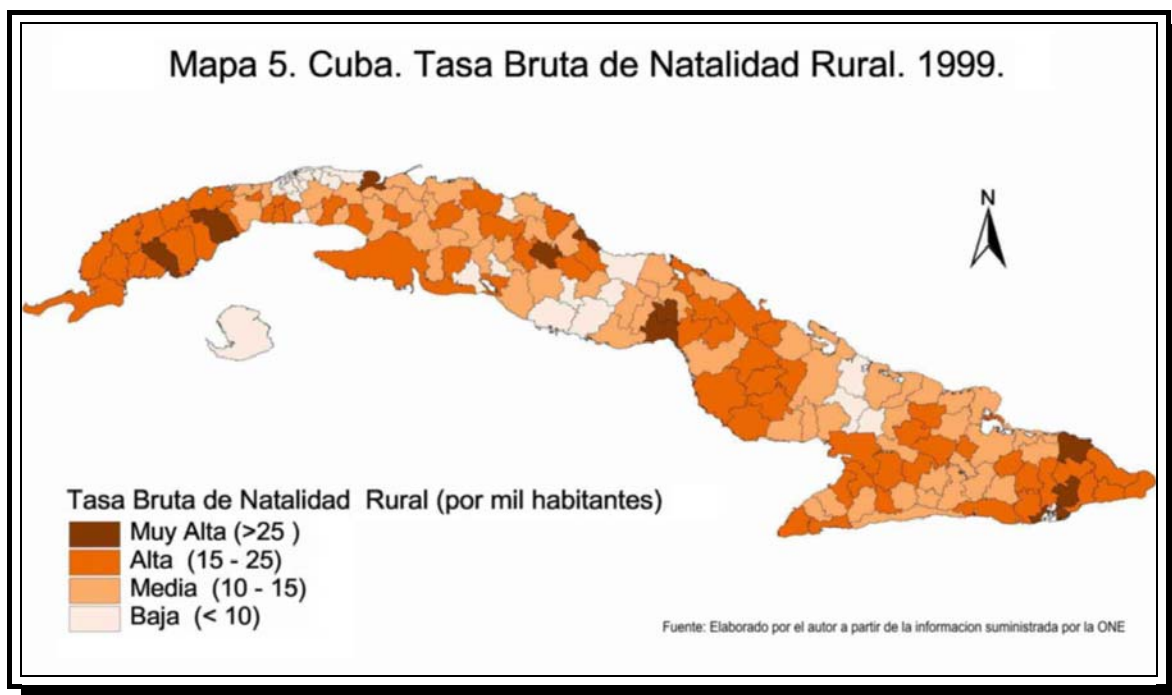
respectivamente, lo que indica que en estas provincias se está produciendo un importante movimiento de la población hacia los municipios cabeceras provinciales (ver Mapa 3).

Es de señalar que, el crecimiento de la población alcanzado por Cárdenas en Matanzas y Caibarien en Villa Clara, está asociado al desarrollo de la actividad turística, mientras Moa, en Holguín, con una tasa de crecimiento de 140.13 por mil, está asociado al desarrollo en la industria minera alcanzado en los últimos años.

El sexo masculino es mayoritario en la población rural de todos los municipios del país. En la provincia Camagüey y Las Tunas se destacan gran cantidad de municipios con altos índices de masculinidad, pero los municipios con mayores valores son Calimete, en Matanzas, con 1244 hombres por mil mujeres y Mantua en Pinar del Río, con 1235 hombres por mil mujeres. Los menores valores se localizan en los municipios correspondientes a la provincia de La Habana, donde Jaruco tiene el valor más bajo del país con 1029 hombres por mil mujeres (ver Mapa 4).

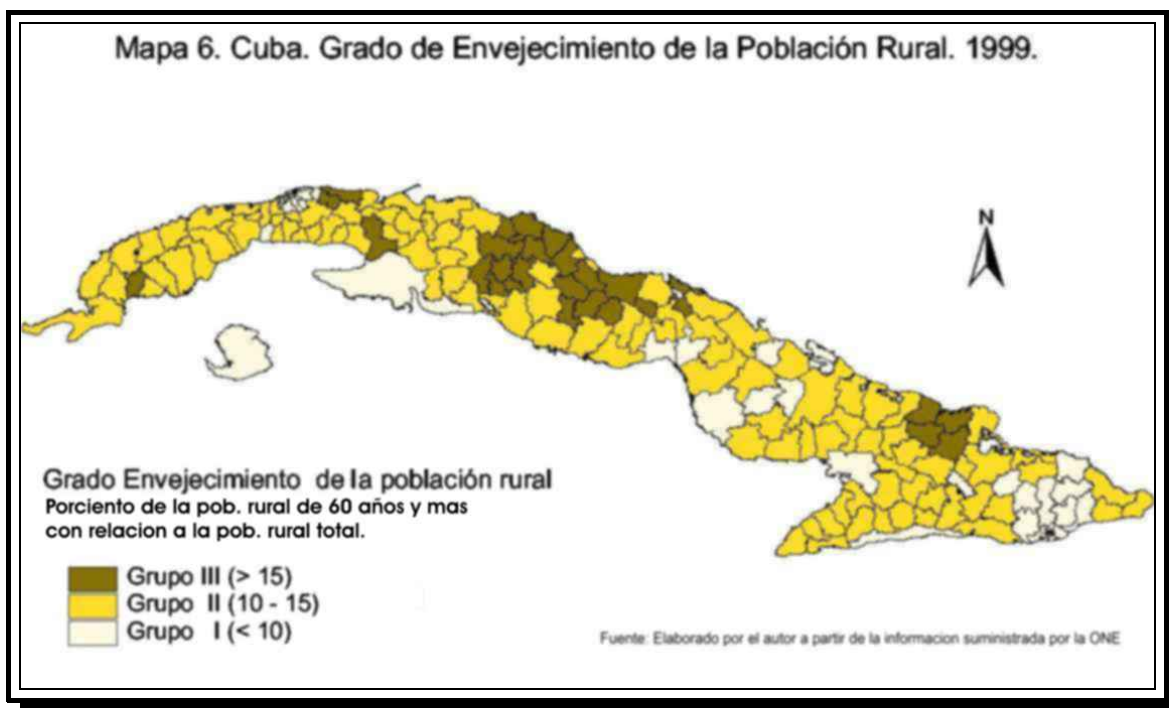


En relación con la tasa bruta de natalidad rural, se puede plantear que en la provincia de Guantánamo existe un predominio de los municipios que tienen los mayores valores (Caimanera y Manuel Tames con tasas de 36 y 32 por mil habitantes); en la provincia Villa Clara se destacan los municipios Caibarien y Santa Clara, con valores de 38 y 46 por mil, destacando que estos municipios son los que tienen las tasas más altas del país (ver Mapa 5).



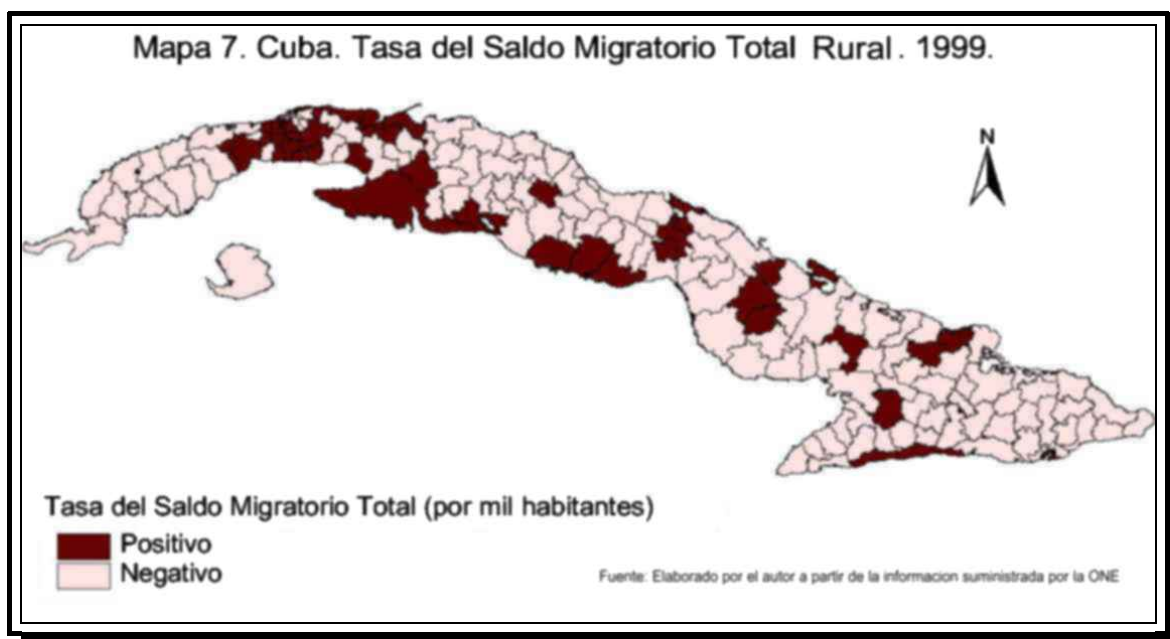
La población cubana se encuentra en un proceso de envejecimiento aunque este fenómeno es menos marcado en la población rural. Los mayores valores en el grado de envejecimiento de la población rural, (medido por el porcentaje que representa la población rural de 60 años y más con relación a la población total rural) se localizan en la zona central del país. Los municipios que poseen la población rural más envejecida se localizan en Villa Clara, Cienfuegos y Sancti Spíritus. El municipio Placetas, en Villa Clara con una grado de envejecimiento de 19% es uno de los más envejecidos del país; destacándose también Remedios, Camajuaní y Cifuentes, con valores de 18.4; 18.1 y 17.9% respectivamente. En la provincia de Sancti Spíritus se destacan los municipios Taguasco y Cabaiguan, con valores de 17.2 y 17.1% respectivamente.

En la provincia de La Habana se pueden señalar los municipios de Santa Cruz del Norte (envejecimiento de 17%) y Jaruco, el cual es el municipio más envejecido del país, con un valor de 19.4%.



En el oriente de Cuba existen un grupo de municipios con un predominio de la población joven y en los cuales el fenómeno del envejecimiento poblacional no ha comenzado a manifestarse aún, entre estos municipios encontramos a Moa, en Holguín; Caimanera, en Guantánamo y Nuevitas, en Camagüey, los cuales, con valores de 6.9, 6.6 y 6.11% respectivamente, son los municipios de menos envejecimiento (ver Mapa 6).

Las migraciones se encuentran íntimamente ligadas a los procesos de transformaciones económicas y sociales de los territorios, ya sea atrayendo migrantes hacia donde se den las mejores condiciones, o con la salida de migrantes desde los territorios más deprimidos. Es importante el estudio de las migraciones a nivel municipal, debido a que es una unidad territorial en la que se pueden determinar las causas de los movimientos con bastante certeza y sobre los que se pueden tomar decisiones de planeamiento.



Al observar las tasas de saldo migratorio total referidas a la población rural a nivel municipal, se puede concluir que la mayoría de estos se van a caracterizar por una emigración de su población. Se debe destacar el municipio Varadero, el cual tiene la mayor tasa de saldo migratorio total de la provincia Matanzas, y la segunda más alta entre todos los municipios del país, con un valor de 14.60 migrantes por mil habitantes; otros municipios con ganancia de población son Ciénaga de Zapata, el municipio cabecera provincial Matanzas, Cárdenas, Jagüey Grande y Limonar, con valores de saldo migratorio total rural de 7.90, 7.30, 5.40, 5.70 y 1.50 migrantes por mil habitantes. El municipio Ciénaga de Zapata en la actualidad es muy atractivo para la migración de la población debido al desarrollo turístico alcanzado y a su pequeña población (ver Mapa 7).

Los municipios Trinidad, Sancti Spíritus y La Sierpe (provincia Sancti Spíritus) poseen saldos totales de 1.50, 4.90 y 0.50 migrantes por mil habitantes y son los únicos que ganan población en esta provincia.

La provincia Ciego de Ávila se caracteriza por ganar población, destacándose los municipios de Morón y Ciego de Ávila con tasas de saldos totales de 19.70 y 10.80 migrantes por mil habitantes y el municipio Ciro Redondo con tasa de 4.10 migrantes por mil habitantes, estos son los únicos en ganar población, fenómeno también asociado al desarrollo turístico en la provincia, específicamente en la los cayos ubicados al Norte de la provincia.

Las tasas de los saldos totales migratorios manifiestan la existencia de un éxodo de población en todas las provincias y municipios; destacándose la provincia Guantánamo con el mayor éxodo de población entre todas las provincias del país, con un valor de - 8.00 migrantes por mil habitantes. En los municipios, las mayores pérdidas poblacionales se localizan en Pilón, provincia Granma y Antilla, en Holguín, con valores de -15.80 y -13.80 migrantes por mil habitantes; los cuales están entre los más bajos del país. Es de destacar que los mayores valores de tasas brutas de natalidad en el país se localizan en la región oriental, lo cual compensa la pérdida de población producto de las migraciones en esta zona (ver Mapas 5 y 7).

El municipio especial Isla de la Juventud, el cual se localiza en la región occidental del país, también manifiesta un proceso de pérdida de población rural, tiene un valor de la tasa total de saldo migratorio de -1.10 migrantes por mil habitantes. (ver Mapas 7).

Consideraciones finales

La población rural cubana disminuye en valores absolutos, con un decrecimiento de 14196 personas en el periodo 1996-1999. En las provincias orientales del país se concentran las mayores proporciones de población rural, localizándose sus mayores valores en la provincia de Guantánamo, en los municipios Yateras e Imías, donde el 100% de su población es rural (según los criterios censales anteriores). La densidad rural es bastante baja observándose fuertes diferencias espaciales entre el oriente, centro y occidente del país.

La tasa bruta de natalidad rural manifiesta diferencias espaciales interesantes. Los mayores valores se localizan en las provincias orientales y en Pinar del Río, este comportamiento no tiene gran influencia en el crecimiento total de la población rural en muchos casos debido al papel tan fuerte que tiene la emigración. Las mayores tasas se encuentran en la provincia de Guantánamo.

La población rural cubana en el año 1999 creció menos que la población total, con excepción de las poblaciones rurales de las provincias La Habana, Holguín y Santiago de Cuba, donde esta última creció de una forma significativa, con respecto a población total.

El sexo masculino es el predominante en la población rural del país, tanto a nivel provincial, como municipal; destacándose la zona central del país como la de mayor predominio varonil. Se detectan pequeñas diferencias en el comportamiento espacial del índice de masculinidad rural.

La población rural cubana también manifiesta un proceso de envejecimiento; sin embargo, existen provincias donde este proceso no ha comenzado aún, como en Granma, Santiago de Cuba, Guantánamo e Isla de la Juventud, ya que la población rural es joven. Las provincias que presentan una población rural envejecida son las provincias centrales, por lo que se puede afirmar que existen fuertes diferencias espaciales en el grado de envejecimiento de la población rural.

Los municipios que tienen tasa de saldo migratorio total de la población rural positivas, se caracterizan por ser:

- a) Municipios cabeceras provinciales.
- b) Municipios con mayor desarrollo en la actividad turística.
- c) Municipios vinculados a determinadas producciones como tabaco, hortalizas, cítricos, casi siempre con un buen desarrollo de la producción de tipo cooperativa y favorecidos por nuevos mecanismos de comercialización.
- d) Municipios que pueden ser considerados como puntos intermedios o puentes para la posterior emigración hacia La Habana y Ciudad de la Habana

Al analizar los indicadores demográficos seleccionados, se puede plantear como resumen que la población rural cubana, y los espacios donde la misma vive, presentan comportamientos que pueden manifestarse como problemas de fuerza de trabajo y corrientes migratorias, entre otros; conllevando esto a procesos que marcan aún más la desigualdad territorial y regional en nuestro país.

Bibliografía

Alfonso, Juan Carlos; Enrique González y otros. "El envejecimiento poblacional en Cuba: Apuntes para su estudio". ONE, La Habana, 1997.

Bouquet Roquet, Ana. " Las migraciones internas en los municipios de Cuba de 1980 a 1996". Instituto de Planificación Física, 1997. 15 pp.

Bouquet Roquet, Ana. " Vulnerabilidad de la población ante el cambio global ". Instituto de Planificación Física, 1997. 16 pp.

Centro de Estudio de Población y Desarrollo. " Estudios y Datos sobre la Población Cubana ". Oficina Nacional de Estadística, 1997. 214 pp.

Centro de Estudio de Población y Desarrollo. " El Envejecimiento de la Población Cubana y sus Territorios ". Oficina Nacional de Estadística, 2000. 27 pp.

Centro de Estudio de Población y Desarrollo. " Estudios y Datos sobre la Población Cubana año 1999 ". Oficina Nacional de Estadística, 2000. 235 pp.

Centro de Estudio de Población y Desarrollo. " Anuario Demográfico de Cuba año 1999 ". Oficina Nacional de Estadística, 2000. 169 pp.

Centro de Estudio de Población y Desarrollo. " Indicadores Demográficos por provincias y Municipios año 1999 ". Oficina Nacional de Estadística, 2000. 46 pp.

Centro de Estudios de Población y Desarrollo. " Anuario Demográfico de Cuba año 1996. Oficina Nacional de Estadística, 1997. 196 pp.

Clarke, J. "Geografía, Demografía y Población". En revista Estudios Geográficos. Tomo XLVI N°. 178-179, Febrero-Mayo. 1985. España.

FNUAP. Estado de la población mundial 2000, 2000. 76 pp.

Gutiérrez, R. y Rivero, M. "Minigeografía de Cuba". Editorial Científico-Técnica. Ciudad de la Habana, Cuba, 1997. 142 pp.

Guzón Camporredondo, Ada.M. " Propuesta de Definición de Asentamientos Urbanos ". Instituto de Planificación Física, 1995. 22 pp.